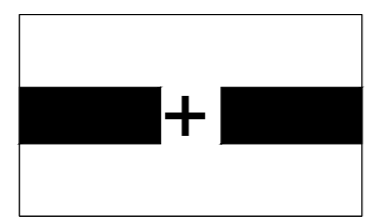


擬定嘉義市都市計畫(不含嘉義交流道附近特定區、仁義潭風景特定區)(部分乙種工業區為加油站專用區)(同興段1032等3筆土地)細部計畫圖


擬定機關：嘉義市政府

中華民國108年11月

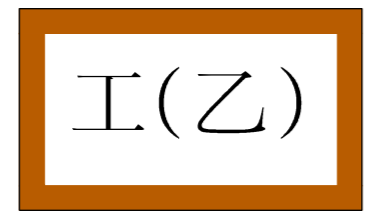
圖例：



計畫範圍



住宅區



乙種工業區



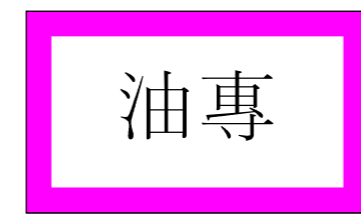
鐵路用地



機關用地



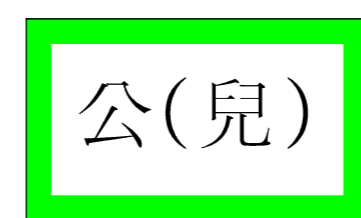
商業區



加油站專用區




農業區

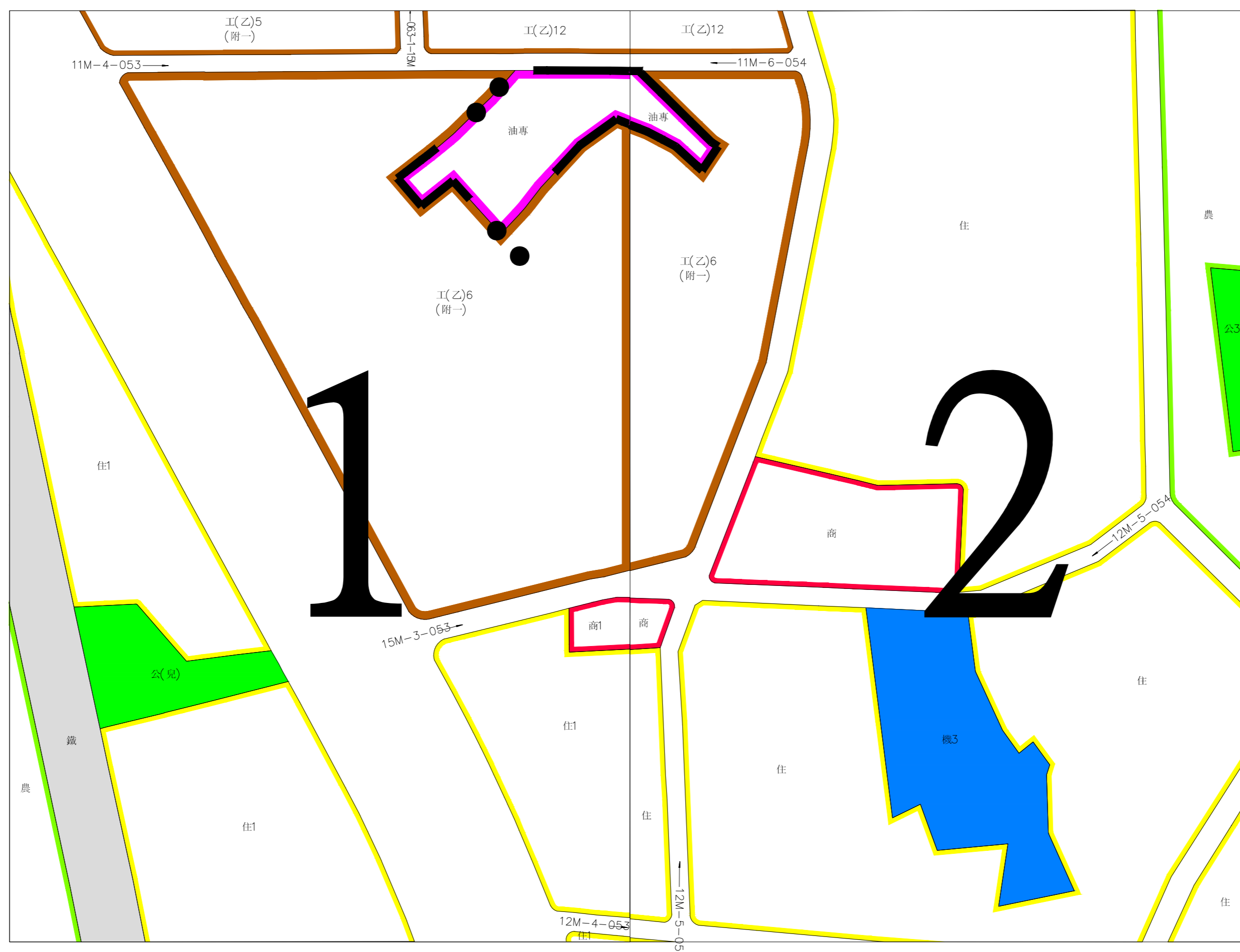


公園用地兼供兒童遊樂場使用

圖幅接合表：

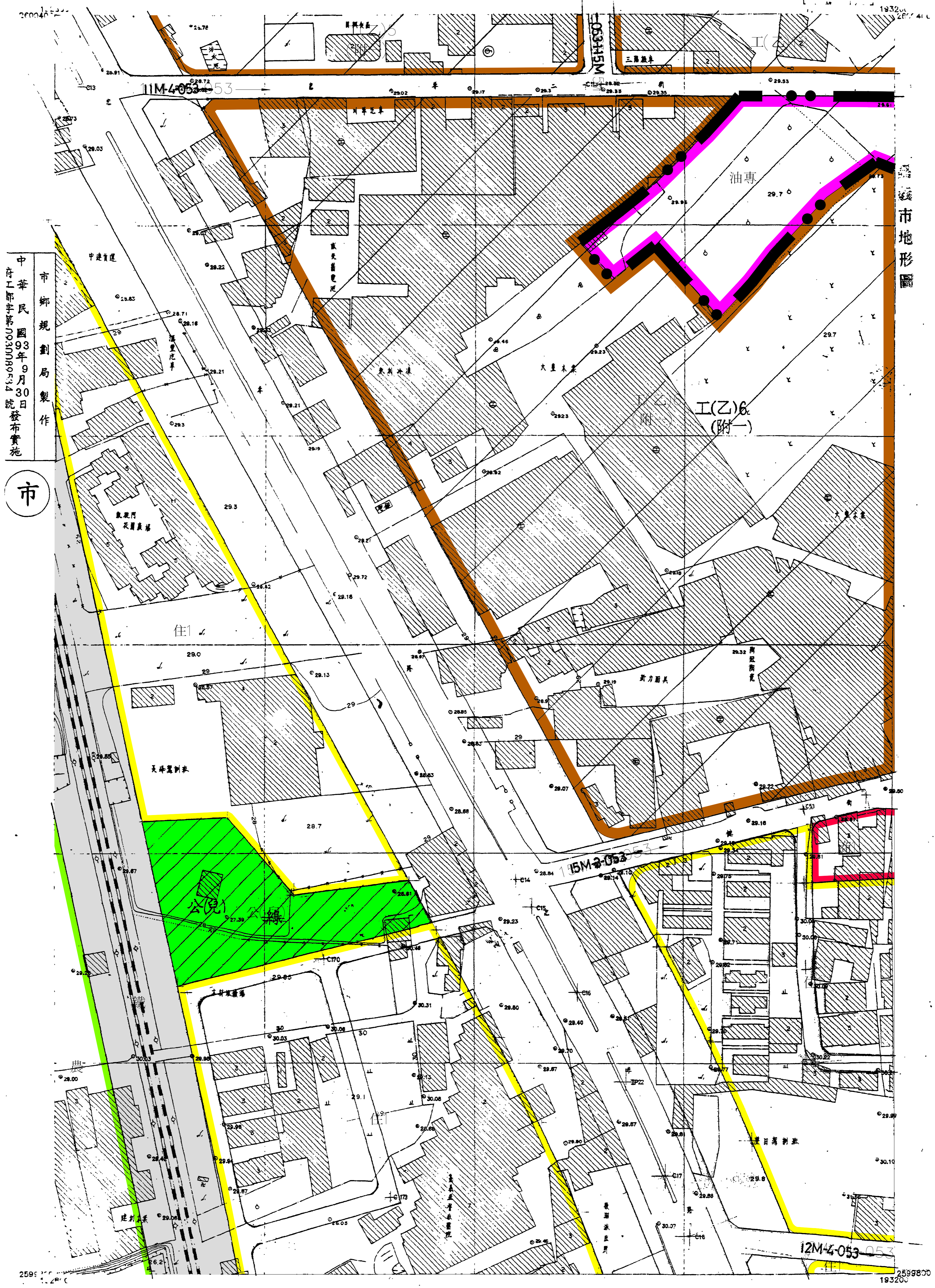


比例尺：1/1000



1

027	028	029	030
052	053	054	055
078	079	080	081



中華民國93年9月30日發布實施
 市鄉規劃局製作

市

計原製字第 041 號
 中華民國 93 年 10 月 28 日

2

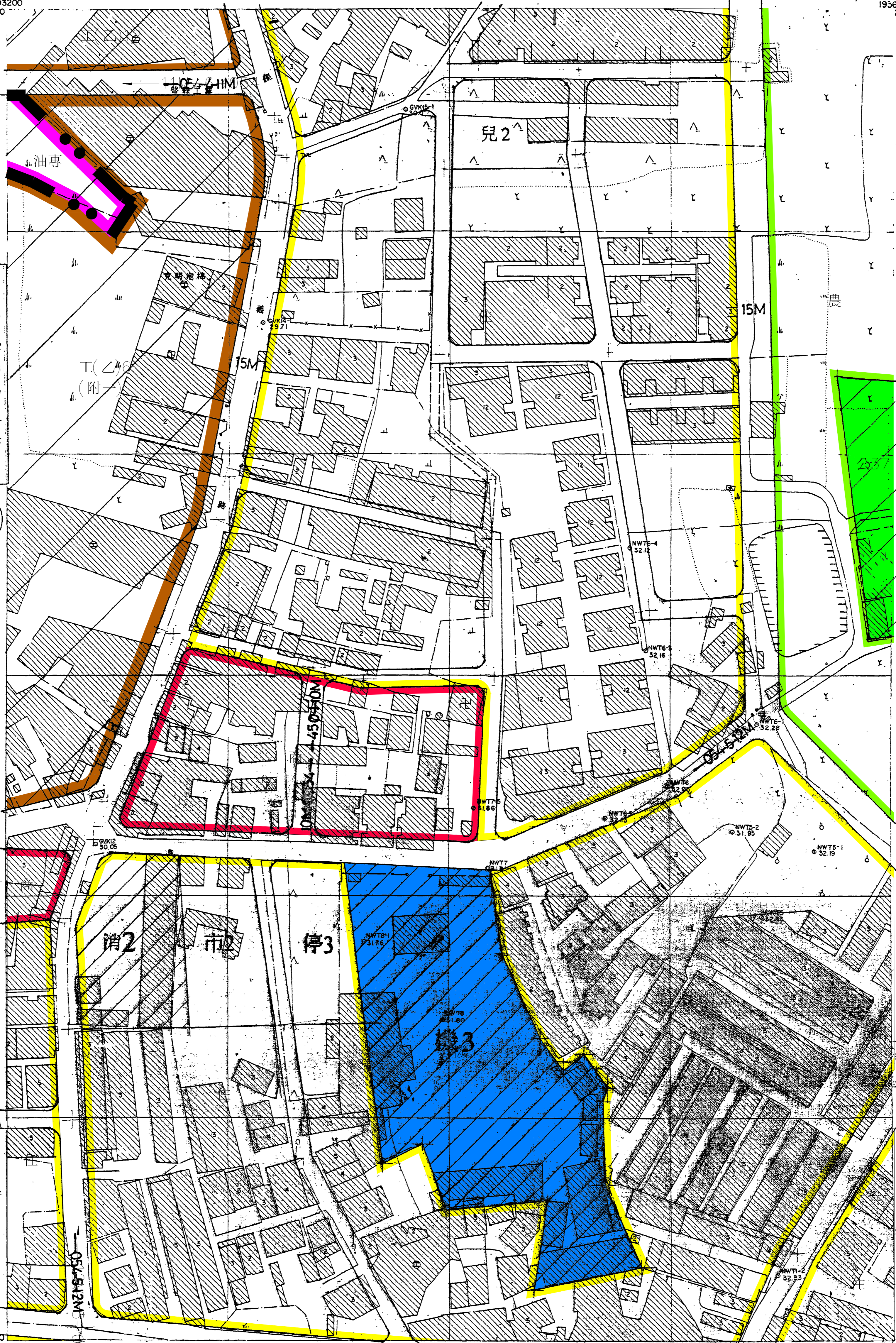
028 029 030
053 054 055
079 080 081
193600 2400400

193200 2400400

中華民國93年9月30日發布實施
府工都字第0930089534號
市鄉規劃局製作

市

嘉義市地形圖



2599800 193200

2599800 193600

計原製字第 041 號
中華民國 93年 10月28 日